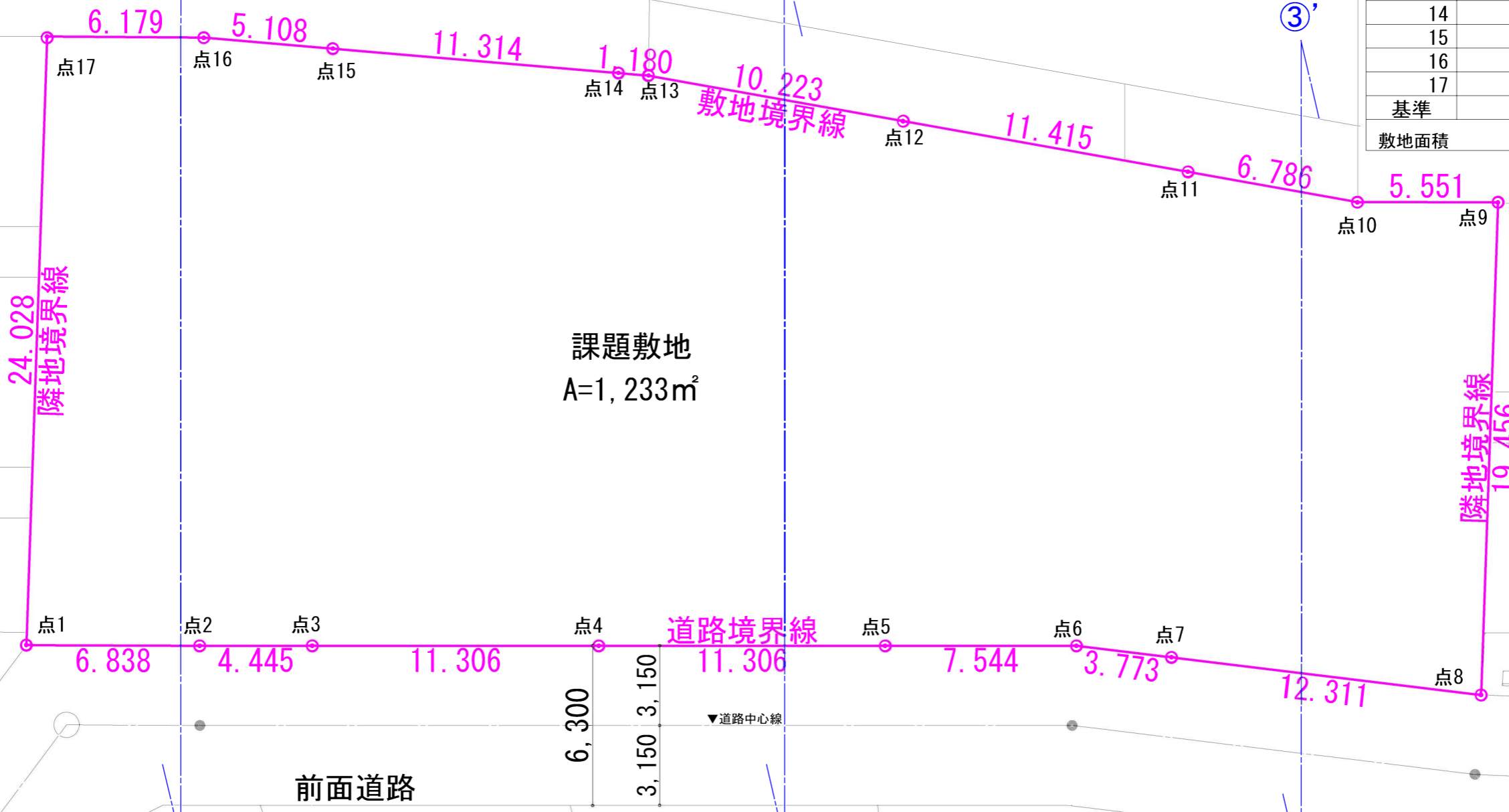
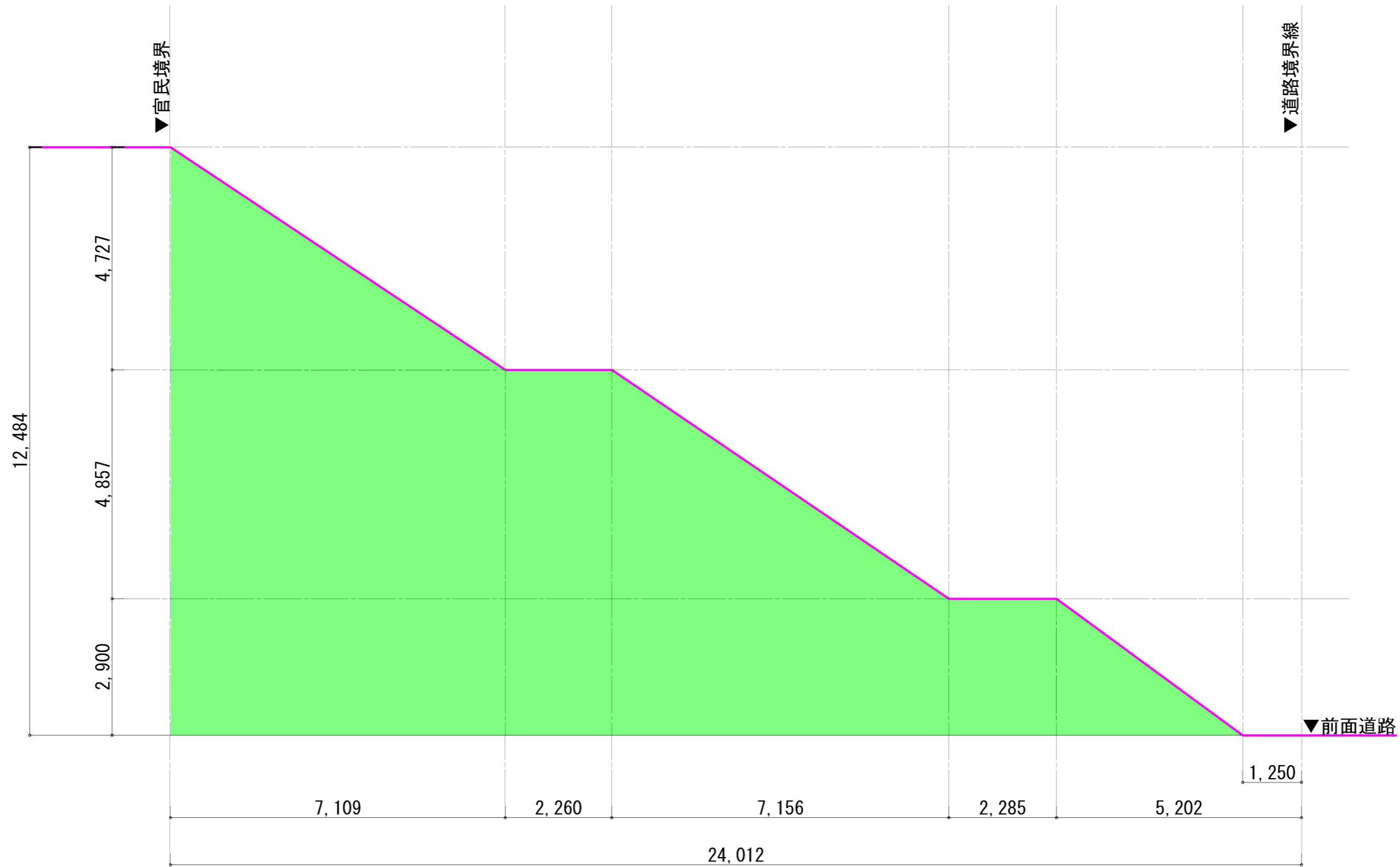
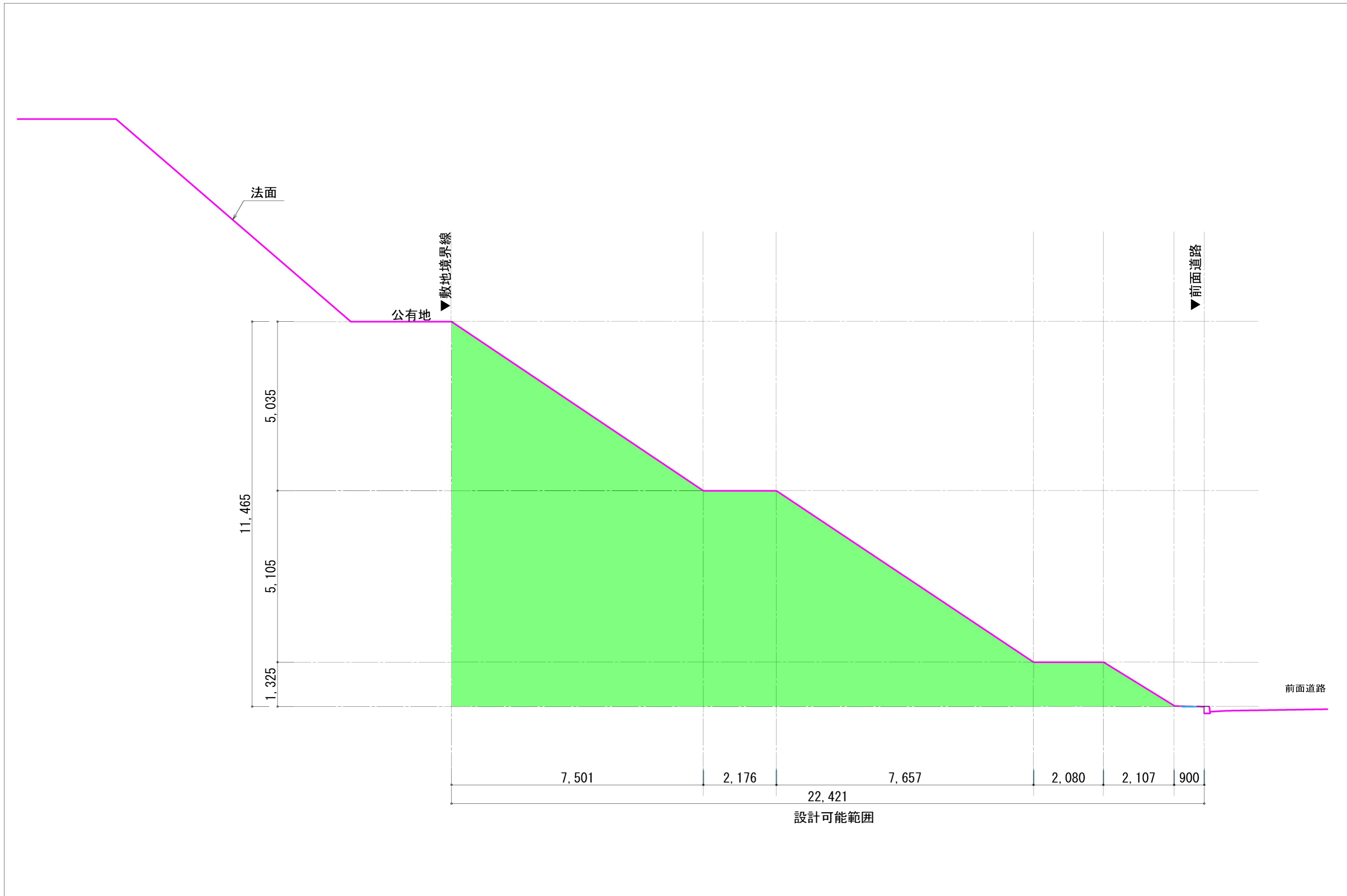


敷地座標		
番号	X座標 (m)	Y座標 (m)
1	-18.077	16.183
2	-12.829	20.568
3	-9.405	23.403
4	-0.698	30.616
5	8.009	37.828
6	13.820	42.640
7	16.415	45.380
8	24.881	54.318
9	37.798	39.768
10	33.524	36.225
11	29.139	31.046
12	21.763	22.334
13	15.157	14.531
14	14.315	13.703
15	6.249	5.770
16	2.604	2.189
17	-2.125	-1.786
基準	144.187	602.763
敷地面積		1,223m ²







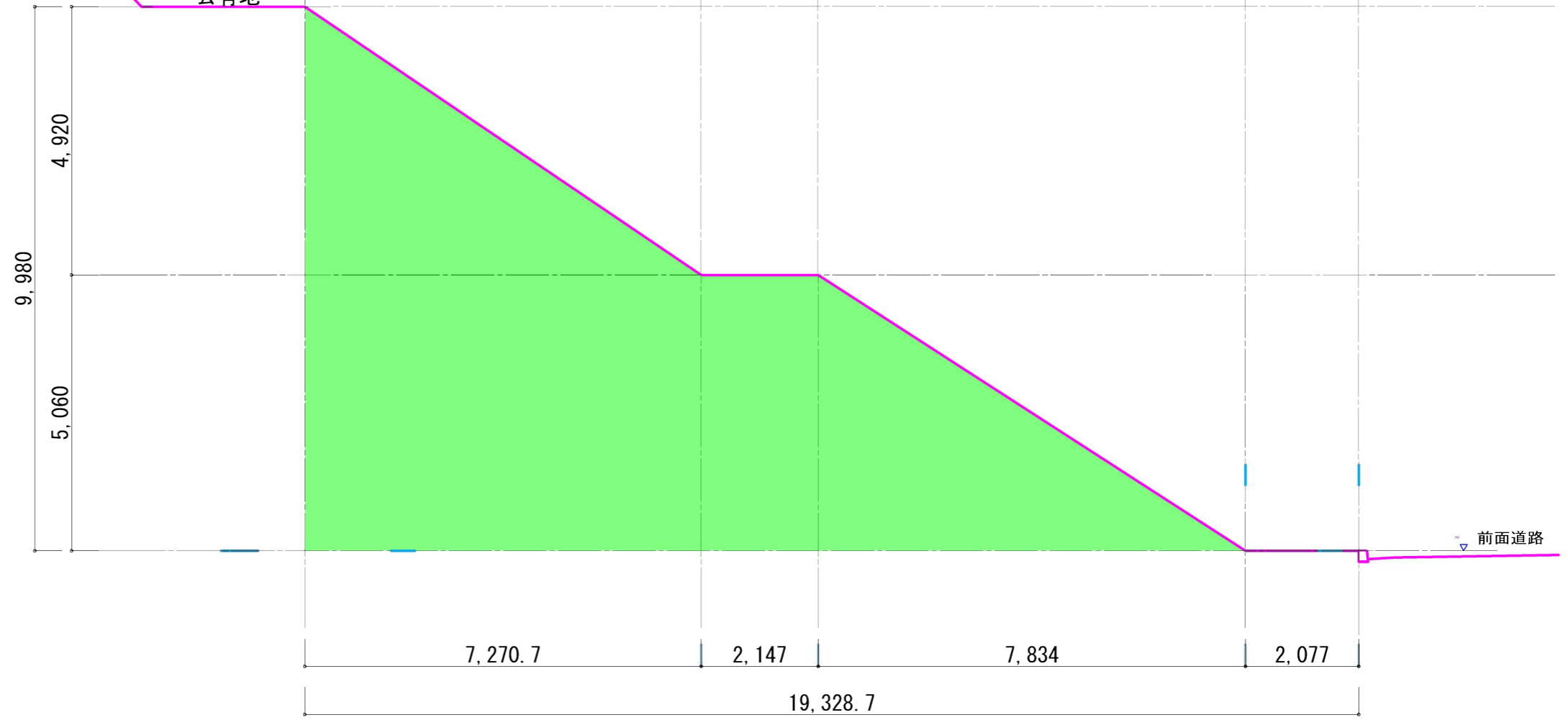
管理用通路

法面

公有地

敷地境界線

前面道路



前面道路

設計可能範囲